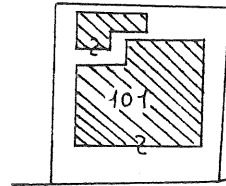


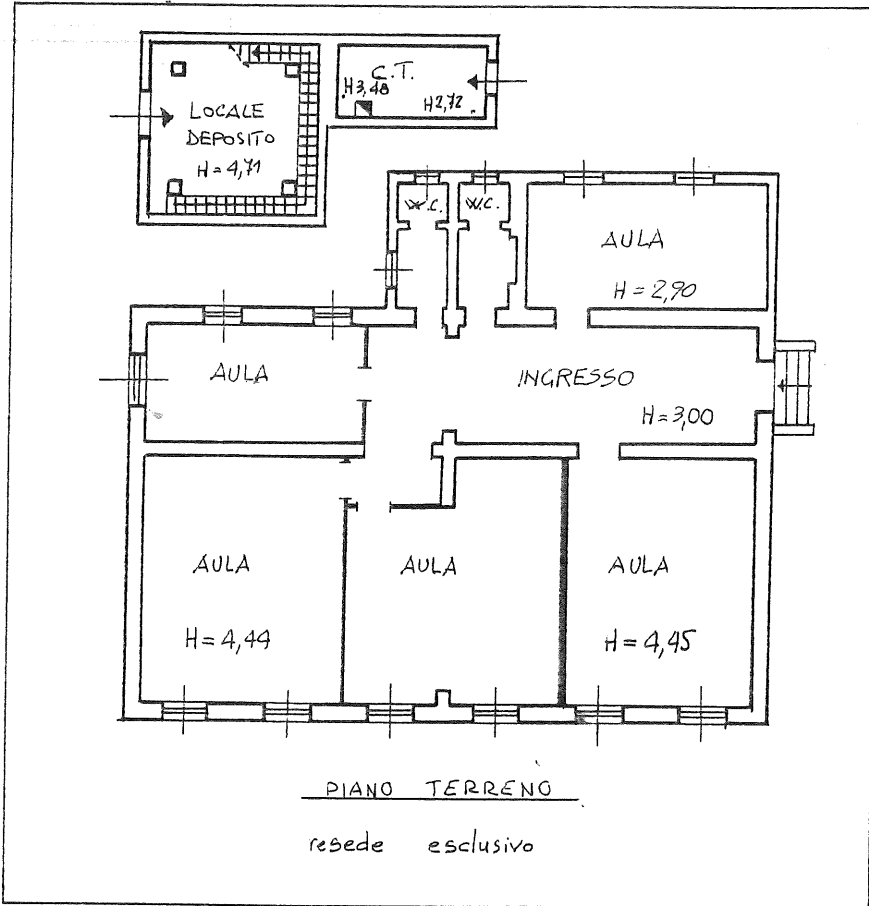


Planimetria di u.i.u. in Comune di S. CASSIANO V. PESA ..... via DELLA CHIESA, LOC. LA ROMOLA ..... civ. 4



VIA DELLA CHIESA

COMUNE DI S. CASSIANO V. PESA  
MAPPA N.C.T.  
F. 7 PART. 101  
SCALA 1:1000



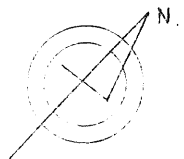
PIANO TERRENO  
resede esclusivo



PIANO PRIMO

VIA DELLA CHIESA

ORIENTAMENTO



SCALA DI 1:200


Dichiarazione di N.C.  
Denuncia di variazione

1811

Compilata dal GEOMETRA  
TITOLO COGNOME E NOME  
PARRINI PAOLO

iscritto all'Albo dei GEOMETRI  
nella provincia di SIENA

28 MAG. 1996



RISERVATO ALL'UFFICIO

Identificativi catastali

104 ub